








# 津波ハザードマップ




河和地区

時志

凡 例	
	標高約10m以上の区域
	津波が予想されるとき の避難場所
	標高が約10m以上の場所 (※各区より報告された場所)
	(約21m) 避難所付近の標高(m)
	南知多道路
	国道247号
	県 道



## 想定東海・東南海地震連動による 津波の浸水深

	40cm以上100cm未満
	100cm以上200cm未満
	200cm以上

この津波浸水予測は東海地震 (M8.0) と東南海地震 (M8.1) が同時に発生した場合を想定したものです。ただし、地震の規模 (M: マグニチュード)、震源の場所、震源の深さなどにより、先の東日本大震災のように想定を大幅に超えることがあります。強い地震を感じたら、ただちに高台に避難しましょう。

参考資料: 愛知県防災会議地震部会発行  
「愛知県東海地震・東南海地震被害予想調査報告書」  
(平成16年3月発行)

